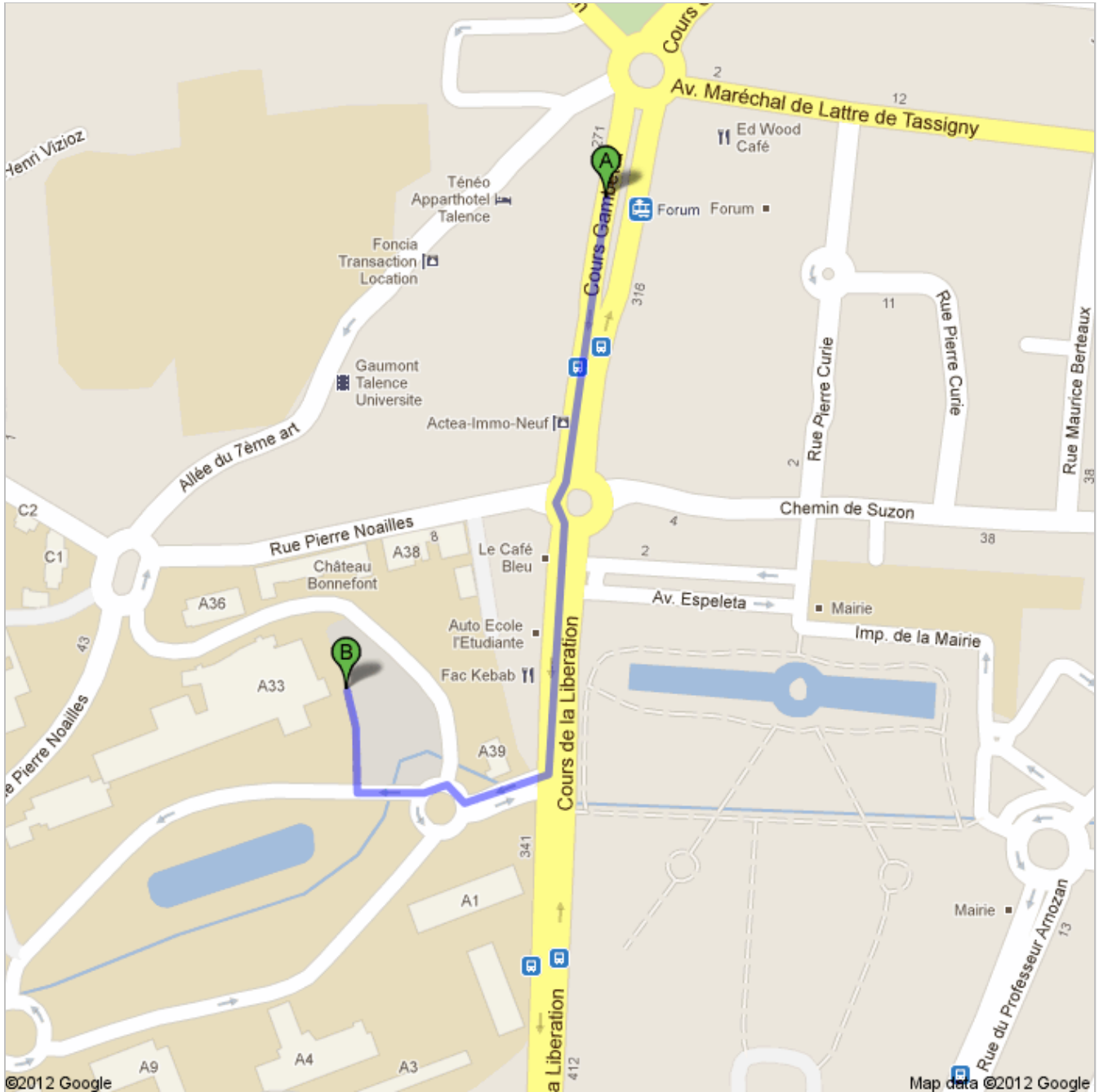




Itinéraire vers Route inconnue
500 m – environ 6 min


Le calcul d'itinéraires piétons est en bêta.


Faites attention – Cet itinéraire n'est peut-être pas complètement aménagé pour les piétons.





 Cours Gambetta

1. Direction **sud** sur **Cours Gambetta** parcourez 160 m
Environ 2 min Total : 160 m

 2. Au rond-point, prendre la **3e** sortie sur **Cours de la Liberation** parcourez 160 m
Environ 2 min Total : 300 m

 3. Tourner à droite parcourez 110 m
Traverser le rond-point Total : 450 m
Environ 2 min

 4. Tourner à droite parcourez 56 m
Total : 500 m

 Route inconnue

Cet itinéraire est fourni à titre indicatif. Il est possible que vous deviez suivre un itinéraire différent de celui indiqué en raison de travaux, de bouchons, des conditions météorologiques, de déviations ou d'autres perturbations. Veuillez en tenir compte lors de la préparation de votre trajet. Veillez en outre à respecter le code de la route et la signalisation sur votre trajet.

Données cartographiques ©2012 Google

Ces indications ne sont pas correctes ? Recherchez cet itinéraire sur maps.google.com, puis cliquez sur "Signaler un problème" dans l'angle inférieur gauche.